




D	Compléments zonage	1	4 32 1379	26/04/10	JCS	VRA
C	Modifications zonage	1	4 32 1379	06/09/09	JBS	VRA
B	Modifications suite réunion du 24/09/09	1	4 32 1379	27/09/09	JCS	VRA
A	Dessin initial	1	4 32 1379	24/09/09	JCS	VRA
Index	Objet de la modification	N. Plan	N. Affaire	Date	Via	Via
					destination	contrôle
Nom du fichier : 4 32 1379\Etudes\Cadastre en cours\Cadastre\Documents graphiques\Document graphique Bonnut						

COMMUNE DE BONNUT

REVISION CARTE COMMUNALE

DOCUMENT GRAPHIQUE
Planche Sud

Echelle : 1/5000

-  Secteur où les constructions sont autorisées
-  Zone constructible à vocation d'activités
-  Secteur où les constructions ne sont pas admises, à l'exception de l'adaptation, du changement de destination, de la réfection ou de l'extension de constructions existantes ou des constructions et installations nécessaires à des équipements collectifs, à l'exploitation agricole ou forestière et à la mise en valeur de ressources naturelles

Mai 2010
4 32 1379



Agence de Pau

100000 Pau - Pyrénées - 2 Avenue Pierre Angot - 64025 Pau Cedex 9 - France - Tél. : 05 59 94 22 55 - Fax : 05 59 94 20 34

AVERTISSEMENT

LES MISES À JOUR ET AUTRES ELEMENTS GRAPHIQUES
ONT UNE VALEUR INFORMATIVE
POUR UNE UTILISATION PRECISE DE CES ELEMENTS,
CONSULTEZ LE SERVICE GESTIONNAIRE