

REÇU

le -3 OCT. 2011

SOUS-PRÉFECTURE  
OLORON S<sup>T</sup>E MARIE

Département des Pyrénées - Atlantiques  
**COMMUNE DE LAHOURCADE**

**CARTE COMMUNALE**

**DOCUMENT GRAPHIQUE**

Échelle : 1/5000 ème

APPROUVEE PAR DELIBERATION DU CONSEIL MUNICIPAL EN DATE DU: 23 / 09 / 2011

APPROUVEE PAR ARRETE PREFECTORAL EN DATE DU: / / 2011



BÂTISSEURS DE SOLIDARITÉS POUR L'HABITAT

52 et 48 bis, Bd Alsace Lorraine  
BP 1104 - 64011 Pau cedex  
Tél. 05-59-14-60-60 Fax. 05-59-14-60-65  
Internet : [www.pactbeam.com](http://www.pactbeam.com)  
Courriel : [urbanisme@pactbeam.com](mailto:urbanisme@pactbeam.com)

Plan n° : 1/1  
Date : Septembre 2011  
Dessin : P. CAMY



Département des Pyrénées - Atlantiques  
COMMUNE DE LAHOURCADE

CARTE COMMUNALE

DOCUMENT GRAPHIQUE


Échelle : 1/5000 ème

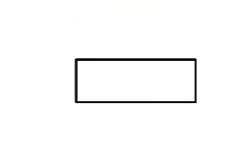
APPROUVÉE PAR DÉLIBÉRATION DU CONSEIL MUNICIPAL EN DATE DU: 23 / 09 / 2011  
APPROUVÉE PAR ARRÊTÉ PREFECTORAL EN DATE DU: 03 / 12 / 2011

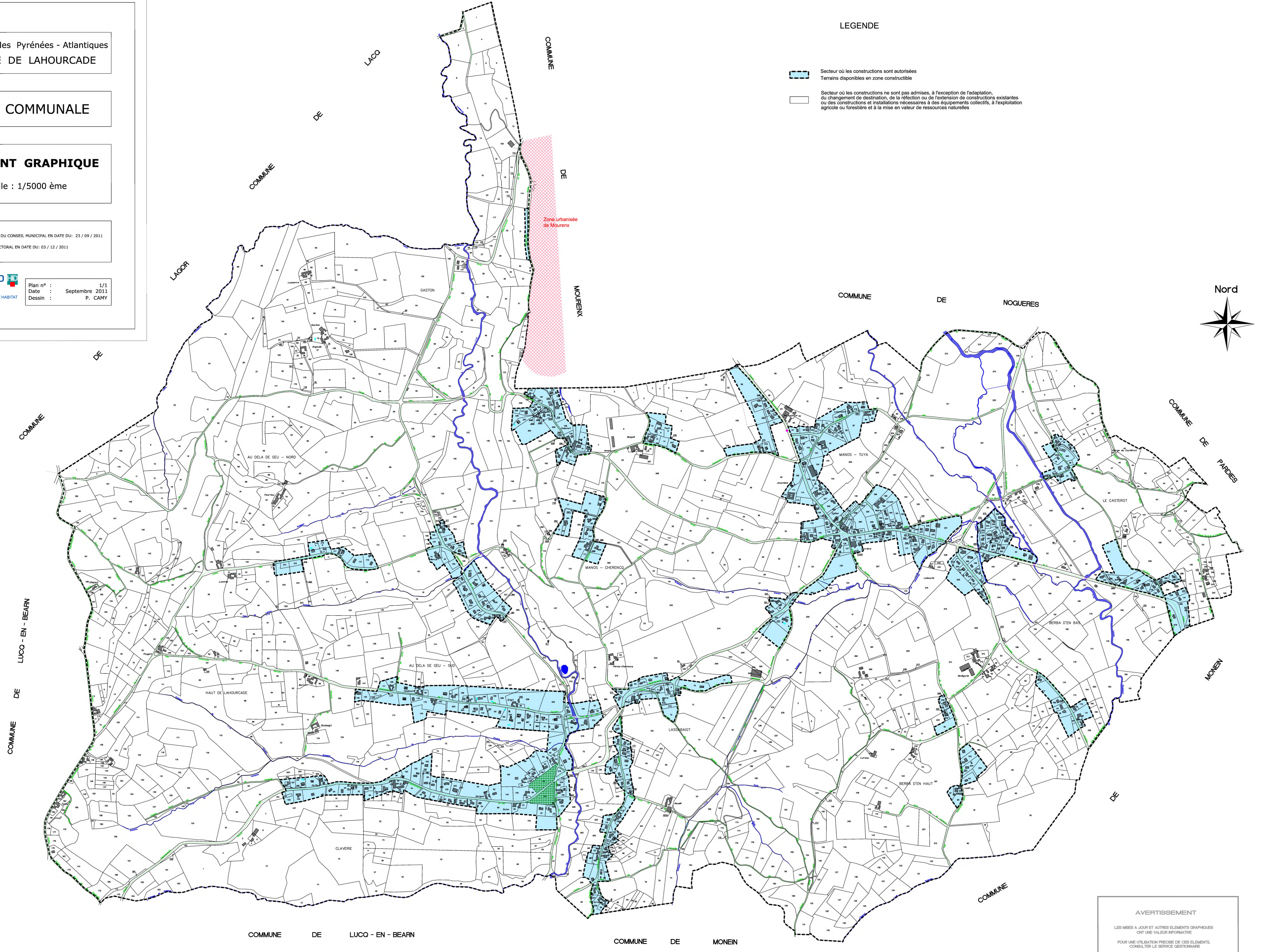


Plan n° : 1/1  
Date : Septembre 2011  
Dessin : P. CAMY

LEGENDE

 Secteur où les constructions sont autorisées  
Terrains disponibles en zone constructible

 Secteur où les constructions ne sont pas admises, à l'exception de l'adaptation, du changement de destination, de la réfection ou de l'extension de constructions existantes ou des constructions et installations nécessaires à des équipements collectifs, à l'exploitation agricole ou forestière et à la mise en valeur de ressources naturelles



AVERTISSEMENT  
LES MISES À JOUR ET AUTRES ÉLÉMENTS GRAPHIQUES  
ONT UNE VALEUR INFORMATIVE  
POUR UNE UTILISATION PRÉCISE DE CES ÉLÉMENTS,  
CONSULTEZ LE SERVICE GESTIONNAIRE