

Commune de MESPLEDE






P.V.R de la VC dite de Condou

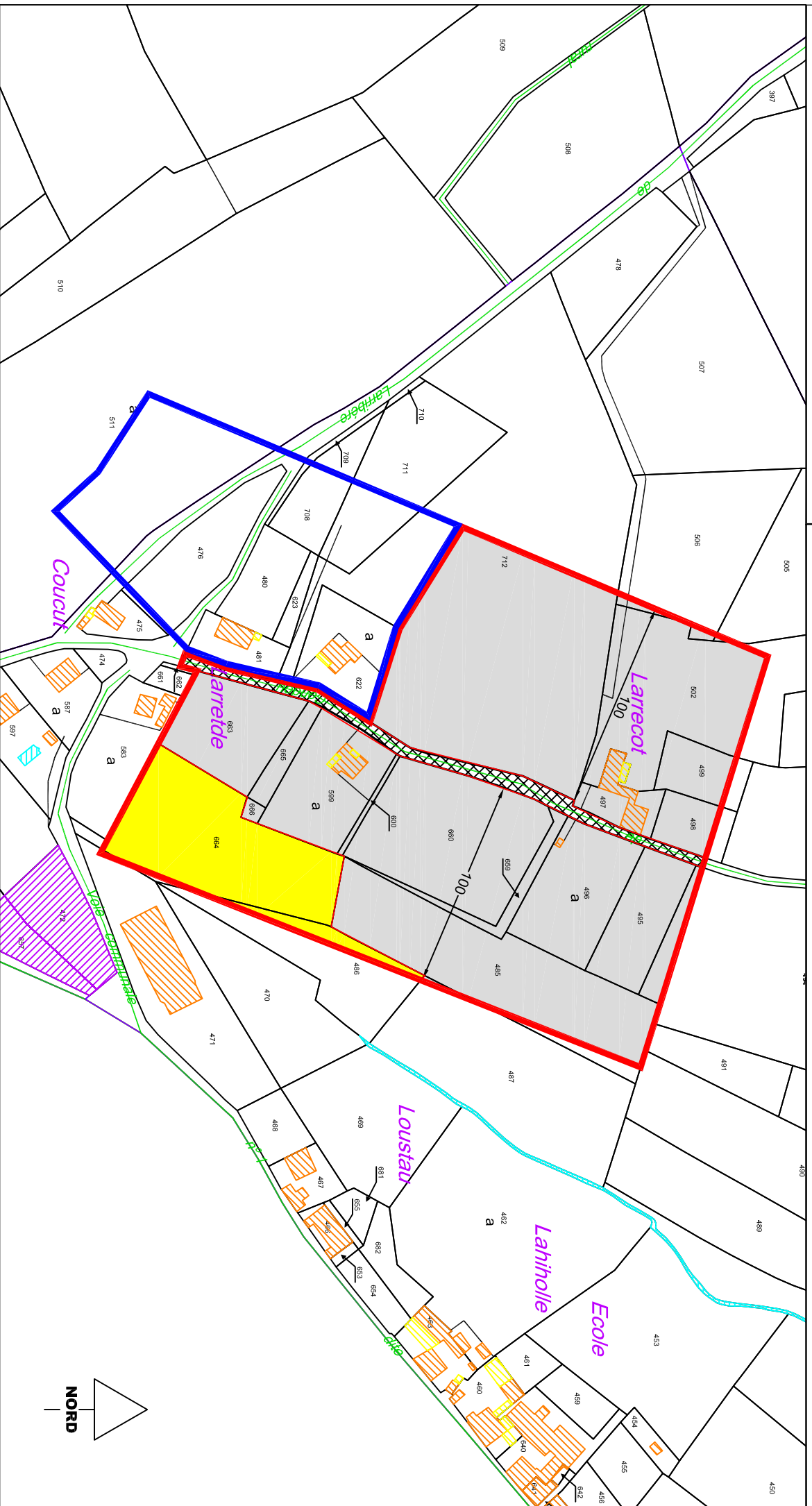
Renforcement du réseau électrique

Avril 2010

Ech : 1/2500e

LEGENDE

-  Emprise de la P.V.R. (45 276 m²)
-  P.V.R. spécifique dite de La Ribière en date du 31 mars 2006
-  Voie de passage du renforcement du réseau électrique
-  Parcelles conservées dans l'assiette de calcul (38 268 m²)
-  Parcelles pouvant être exclues de l'assiette de calcul (5 508 m²)



NORD