

Département des Pyrénées-Atlantiques

COMMUNE DE MESPLEDE

## Plan Local d'Urbanisme

DOSSIER APPROUVE

Pièce n°5 : Documents graphiques du règlement

• Vu pour être annexé à la délibération du Conseil Municipal en date du .....

• Le Maire,

• Bureau d'études : CREHAM  
202 rue d'Ornano  
33000 Bordeaux  
Tél : 05 56 44 00 25

Atelier BKM  
8 place Amédée Larrieu  
33000 Bordeaux  
Tel : 05 56 24 20 94



Département des Pyrénées-Atlantiques

**COMMUNE DE MESPLEDE**

# **Plan Local d'Urbanisme**

**DOSSIER APPROUVE**

**Pièce n°5b : DOCUMENTS GRAPHIQUES DU  
REGLEMENT –  
Recueil des éléments de paysage à protéger**




• Vu pour être annexé à la délibération du Conseil Municipal en date du .....





• Le Maire,

• Bureau d'études :   CREHAM  
202 rue d'Ornano  
33000 Bordeaux  
Tél : 05 56 44 00 25

Atelier BKM  
8 place Amédée Larrieu  
33000 Bordeaux  
Tel : 05 56 24 20 94



N° identifiant	localisation	Description	Image de référence
1	LE BOURG	Eglise St Germain	
2	LE BOURG	Habitation traditionnelle avec niche	
3	LE BOURG	Monument aux morts (bataille de Mesplède 1448)	

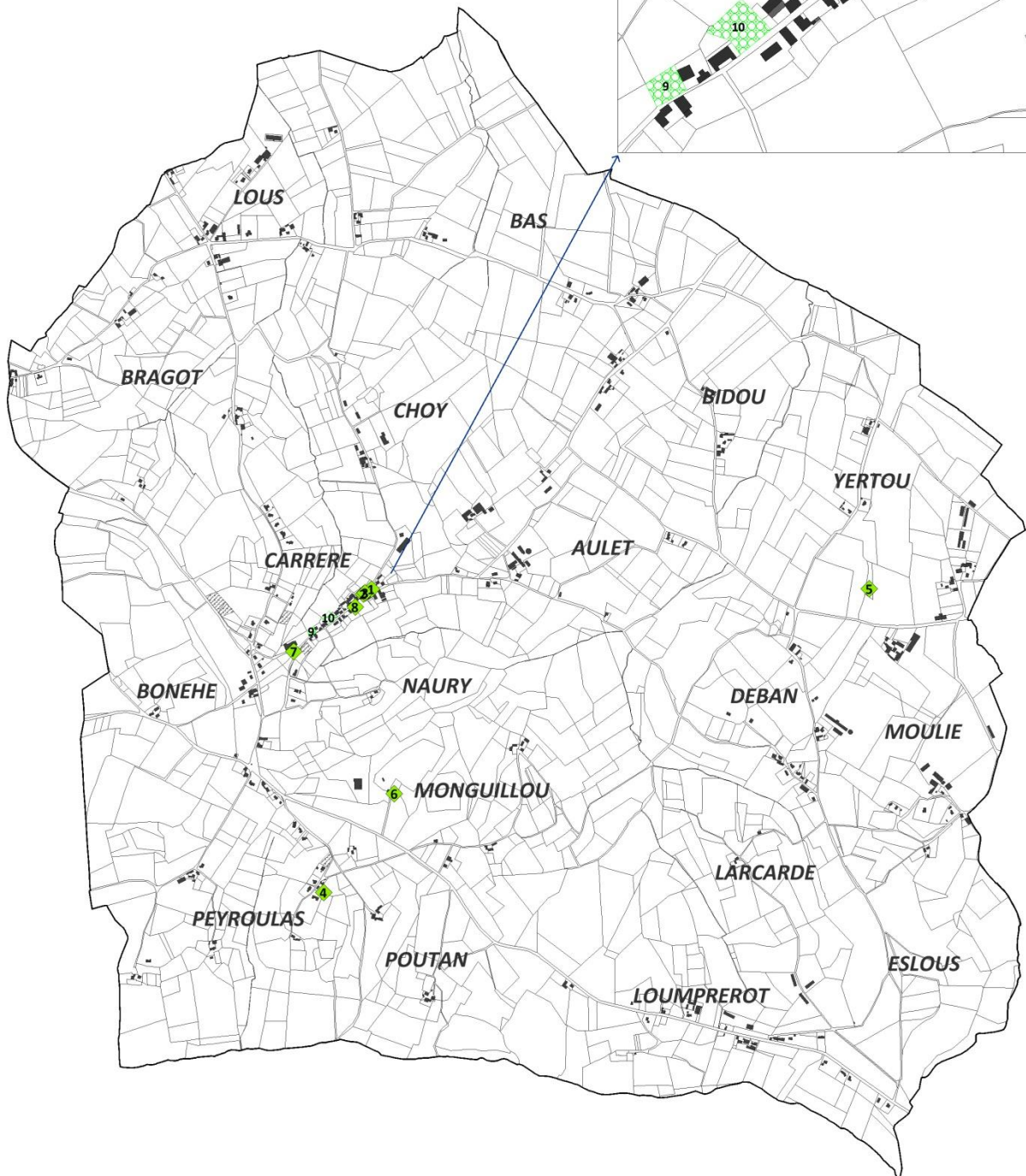
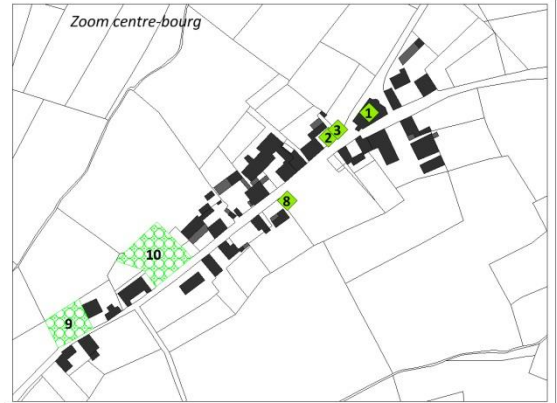
4	PEYROULAS	Arbre repère	
5	YERTO	bosquet repère	
6	MONGUILLOU	Ensemble bâti et paysager de caractère (habitation et granges d'architecture béarnaise, établies sur coteau)	
7	CARRERE	Calvaire	

8	NAURY	Calvaire	
9	CARRERE	Espace ouvert en position de belvédère en cœur de bourg	
10	CARRERE	Espace ouvert en position de belvédère en cœur de bourg	

Commune de MESPLEDE

Plan Local d'Urbanisme

- 1 Éléments de paysage et de patrimoine à protéger (Articles L151-19 et L151-23 du Code de l'Urbanisme)





Département des Pyrénées-Atlantiques

**COMMUNE DE MESPLEDE**

# **Plan Local d'Urbanisme**

**DOSSIER APPROUVE**

**Pièce n°5c : DOCUMENTS GRAPHIQUES DU  
REGLEMENT –  
Désignation des bâtiments pouvant changer de  
destination**


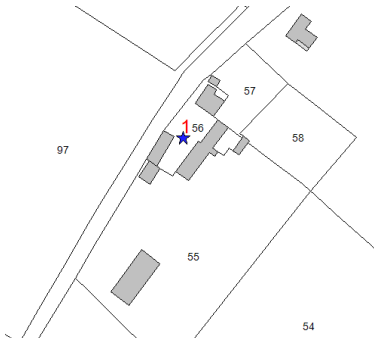






• Vu pour être annexé à la délibération du Conseil Municipal en date du .....




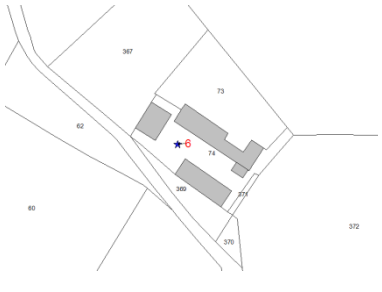

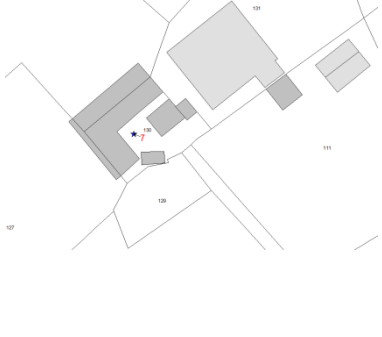

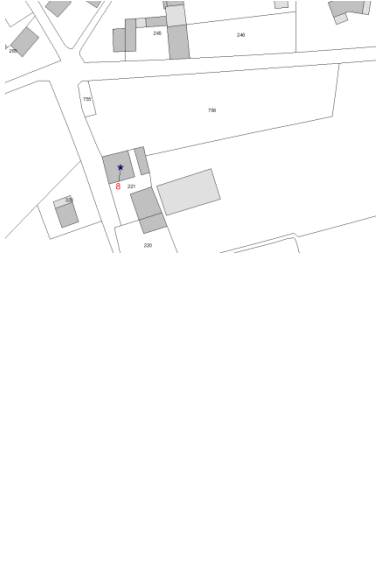
• Le Maire,




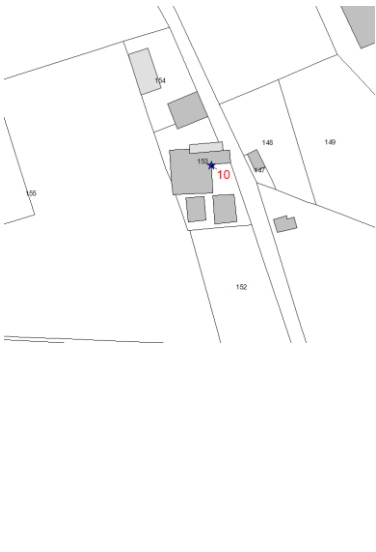




• Bureau d'études :   CREHAM  
                                  202 rue d'Ornano  
                                  33000 Bordeaux  
                                  Tél : 05 56 44 00 25

                                  Atelier BKM  
                                  8 place Amédée Larrieu  
                                  33000 Bordeaux  
                                  Tel : 05 56 24 20 94




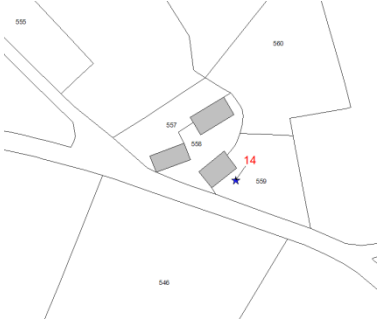

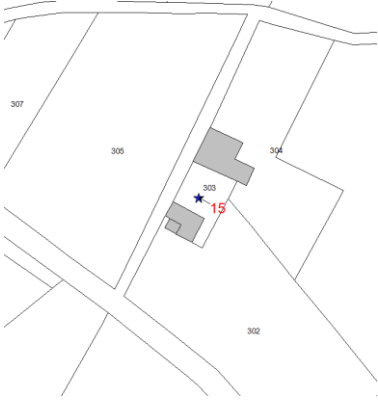

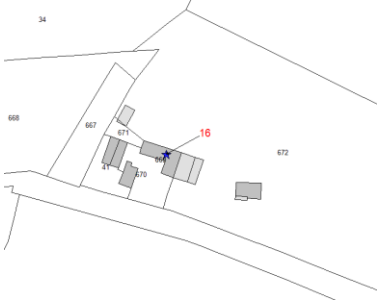


Numéro identifiant	Références cadastrales et localisation	Nature et photo de l'objet	Extrait du plan
1	CAMPAGNE C56	<b>Deux granges avec annexe</b> 	
2	PEY B 22	<b>Grange</b> 	
3	FOURCADE A 271	<b>Ferme</b> 	
4	PEYROT C 126	<b>Étable, remise, chai</b> 	

<p>5</p>	<p>MAYSOUNAVE A 357</p>	<p><b>Grange</b></p> 	
<p>6</p>	<p>BIDOU C 74</p>	<p><b>Grange</b></p> 	
<p>7</p>	<p>CHOY A130</p>	<p><b>Porcherie, bâtiment d'élevage</b></p> 	
<p>8</p>	<p>POUQUETS A221</p>	<p><b>Grange, étable</b></p> 	

<p><b>9</b></p>	<p>CLARAMOUNT C89</p>	<p><b>Grange et bâtiment de stockage, fourrage</b></p> 	
<p><b>10</b></p>	<p>BOY A153</p>	<p><b>Grange, étable, porcherie</b></p> 	
<p><b>11</b></p>	<p>POUQUETS A284_A285</p>	<p><b>Grange, étable</b></p> 	
<p><b>12</b></p>	<p>PEYROT C 125</p>	<p><b>Remise, volière, porcherie</b></p> 	



<p><b>13</b></p>	<p>CANTÉGRIT C 418</p>	<p><b>Grange</b></p> 	
<p><b>14</b></p>	<p>BONEHÉ A 559</p>	<p><b>Grange</b></p> 	
<p><b>15</b></p>	<p>HITTAN B 303</p>	<p><b>Grange</b></p> 	
<p><b>16</b></p>	<p>PÉDEYERT A 669</p>	<p><b>Grange</b></p> 	

## Plan Local d'Urbanisme

- 1 Bâtiments situés en zone naturelle ou agricole pouvant changer de destination (Article L151-11 2° du Code de l'Urbanisme)

