

Commune de
MONEIN




Plan Local d'Urbanisme








Document graphique : La Commune - Nord-Ouest
ECH : 1/5000




Vu pour être annexé à la délibération du Conseil Municipal en date du _____
approuvant le PLU

Agence Publique de Gestion Locale - Service d'Urbanisme Intercommunal
Maison des Communes - Rue Auguste Renoir - BP 6006 FAU CESEZ
Tél 05.59.90.18.28 - Télécopie 05.59.84.58.47 - Courriel service.urbanisme@agglo44.fr

Évaluation environnementale du PLU :
SARL RIVIERE ENVIRONNEMENT - 32, rue du préche - 33130 BEGLES
Tél 05.56.49.59.78 - Télécopie 05.56.49.69.39 - http : //riviere-environnement.fr/

Légende

-  Limite communale
-  Limite de zone du PLU
-  UA
-  UP
-  Emprise au sol maximale des nouveaux bâtiments (zone UP)
-  Espace boisé classé au titre de l'article L.130-1 du Code de l'urbanisme
-  Espace boisé et immeuble protégés délimités en tant qu'éléments de paysage, à protéger, à mettre en valeur ou à réqualifier au titre de l'article L.123-1-5 (7°) du Code de l'urbanisme

EMPLACEMENTS RESERVES AUX VOIES ET OUVRAGES PUBLICS, AUX INSTALLATIONS D'INTERET GENERAL ET AUX ESPACES VERDES AU TITRE DU PLU (L.131-16 DU CODE DE L'URBANISME)		
DESIGNATION DE L'EMPLACEMENT RESERVE	DESTINATION	COLLECTIVITE, SERVICE OU ORGANISME PUBLIC BENEFICIAIRE
	Aménagement de voirie, aménagement paysager	Commune
	Aménagement de voirie, aménagement paysager	Commune
	Aménagement de voirie	Commune

