



P.L.U.

Plan Local d'Urbanisme

Commune de Mont
Pyrénées-Atlantiques (64)

4.2.1.a

Pièce graphique du règlement






Echelle 1/5000 ème - nord



Première modification simplifiée du PLU

Dossier approuvé le : 08/03/2019

PA-PREFECTURE-AR
12 MARS 2019
SERVICE

- A
 - Aar
 - Ah
 - Ai
 - Ait
 - At
 - AUa
 - AUb
 - Ay
 - N
 - Nar
 - Ni
 - Nit
 - Np
 - Npi
 - UA
 - UAar
 - UAat
 - UB
 - UBi
 - UC
 - UCi
 - UE
 - UEar
 - UEi
 - UY
 - UYt
 - UYi
-  Emplacements réservés
 -  Eléments de paysage identifié
 -  Terrain de camping
 -  Lotissements en cours
 -  Terrains cultivés à protéger

Voir 4.2.1b



Mairie de Mont-Arance-Gouze-Lendresse
20 rue du Vieux Mont
64300 MONT

PL.U.
Plan Local d'Urbanisme

Commune de Mont
Pyrénées-Atlantiques (64)

4.2.1.a
Pièce graphique du règlement

Echelle 1/5000 ème - nord



Première modification simplifiée du PLU

Dossier approuvé le :