

Porter à connaissance Commune de Mont

I - Servitudes d'utilité publique recensées sur le territoire

EL3 - Servitude de marchepied sur chaque rive (sur une bande de 3,25m)

ID_GEOSUP_1	ID_GEOSUP_2	NOM
		Gave de Pau

I1 - Pipelines de transport d'hydrocarbures liquides ou liquéfiés

Réseau_site	Type	Nom	Matière	Protection
Concession de Meillon	réseau	PTS Centre - UDL Lacq		35/100 m
Champ de Lacq	collecte	Réseau Lacq		
Réseau Lacq - Carresse	réseau	Pipe Lacq - Carresse	4,5" propane	
Réseau Lacq - Lussagnet	réseau	Pipe Lacq - Lussagnet	24" gaz	
Pipe Lacq - Bayonne	réseau	Canalisation Total Infrastructure Gaz France (ex-SNGSO)	Ø 150 pétrole brut	0
Pipe Lacq - Bayonne	réseau	Canalisation SNEA(P)	Ø 150 pétrole brut	35/50 m
Pipe Lacq - Bayonne	réseau	Canalisation SNEA(P)	Ø 300 pétrole brut	35/50 m
Pipe Lacq - Bayonne	réseau	Canalisation SNEA(P)	Ø 250 pétrole brut	35/50 m

I3 - Servitude relative aux canalisations de gaz

source	exploitant	Nom_canalisation	Acte
fichier GSO du 21/08/03	GSO	Lacq - Port de Larrau DN 650	AP du 06/05/1991 et du 25/01/1993
fichier GSO du 21/08/03	Total EP France		
fichier GSO du 21/08/03	GSO	Lacq - Oloron Sainte Marie - Arudy DN 80	
TIGF du 29/11/2007		Lacq - Pardies DN 250	AM du 4/6/2004
TIGF du 25/10/2011	TIGF	Lacq - Lussagnet "Artère du Béarn" DN 800	AP du 20/10/2011

I4 - Servitude relative à l'établissement des canalisations électriques

CODE	NOM	U_MAX	MAJ	MAJ_GEO	CODNAT_	Gest
LACQ L31ZLACQ		63 kV	10/05/1989	10/05/1989		

I6 - Mines et carrières

type_servitude	nom_servitude	document	Echéance
I6	Périmètre d'exploitation de Lacq	arrêtés du 20/6/1951 et du 2/3/1959	expire 30/10/2041

PT2 - Servitude de protection des centres radioélectriques contre les obstacles

N_ANFR	Nom_de_la_station	Date	Type	Gestionnaire	Altitude	Extrémité_du_FH
0640220004	JURANCON	04/10/1996	PT2	F64	336 m	SAINT BOES (0640220009)

T1 - Servitude relative aux voies ferrées

ID_TRVFE	NATURE	ENERGIE	NB_VOIES	LARGEUR	POSITION	CLASSI	TOPONYME
640 000 049	1	1	2	1	1	1	Toulouse - Bayonne
990 008 202	3	0	1	1	1	1	Toulouse - Bayonne

II - Prescriptions nationales ou particulières

Communes soumises à la loi montagne

La commune n'est pas soumise à l'application de la loi montagne

Sites Natura 2000 proposés en commission européenne dont les sites reconnus importance communautaire (SIC) - Directive Habitats

JO de l'union européenne - décision du 22/12/2003

GAVE DE PAU

Zone de protection spéciale (ZPS) - Directive Oiseaux

Néant

Zones naturelles d'intérêt écologique faunistique et floristique (ZNIEFF type 1)

Néant

Zones naturelles d'intérêt écologique faunistique et floristique (ZNIEFF type 2)

RESEAU HYDROGRAPHIQUE DU COURS INFERIEUR DU GAVE DE PAU









Forêts soumises au régime forestier

Néant

Porter A Connaissance Commune de Mont



Légende

-  EL3 - Domaine public fluvial
-  I1 - Canalisation de transport d'hydrocarbures
-  I1 - Poste (puits ou manifold)
-  I3 - Canalisation de transport de gaz
-  I4 - Canalisation électrique
-  PT2 - Axe du faisceau hertzien entre deux centres radioélectriques d'émission et de réception
-  PT2 - Zone de protection contre les obstacles
-  T1 - Voie ferrée



 limite commune

Echelle : 1/30 000