







Légende

-  I 1 - Canalisation de transport d'hydrocarbures
-  I 4 - Canalisation électrique
-  I 6 - Mines et carrières
Périmètre d'exploitation de Lacq
-  PT 2 - Centre d'émission et de réception radioélectrique

Cartographie réalisée à partir du porter-à-connaissance

**COMMUNE DE
PARBAYSE**

CCLO

Communauté
de communes
**LACQ
ORTHEZ**

PLAN LOCAL D'URBANISME

**CARTE DES SERVITUDES
D'UTILITE PUBLIQUE**

ECHELLE : 1 /5000°

PRESCRIPTION DU PLU : 25/04/2014	6.4
DEBAT SUR LE PADD :	
ARRET DU PLU :	
ENQUETE PUBLIQUE :	
APPROBATION DU PLU :	

Bureau d'études UrbaDoc
 Chef de projet : Etienne BADIANE
 55, Avenue des Minimes
 31200 TOULOUSE
 05.34.42.02.91
 contact@be-urbaDoc.fr

