


COMMUNE DE SAINT-GIRONS

CARTE COMMUNALE

ELABORATION

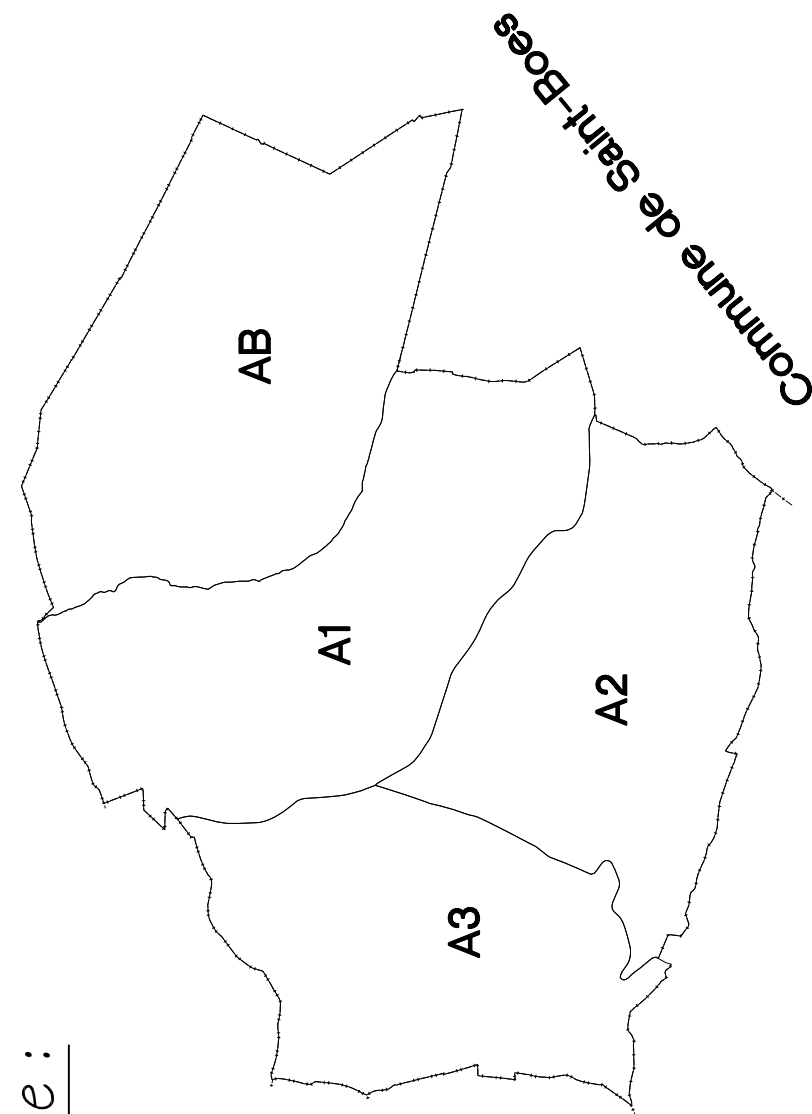
DOSSIER D'APPROBATION

Echelle : 1/5000






<p>Modifications – Mises à jour Délibération du Conseil Municipal le :</p>	 <p>BREZ LAFASSADE Mairie - Ecole - Centre-ville 44250 Saint-Girons Tél : 0539 281 821 Fax : 0539 281 827 brp@stgironns.fr</p>
<p>Arrêté du Préfet le :</p>	

Date : 30 janvier 2008

Assemblage :



Légende :

-  Secteurs où les constructions sont autorisées
-  Secteurs où les constructions ne sont pas autorisées. À l'exclusion de l'adaptation du changement de destination, la réfection ou l'entretien des constructions existantes ou des constructions et installations nécessaires à des équipements collectifs, à l'exploitation agricole ou forestière et à la mise en valeur des ressources naturelles
-  Espace boisé et espace vert (Source : photo-aérienne IGN-2002)
-  Réalisation du bâti à partir d'une reconnaissance terrain
-  Réseau d'eau

