

Département des
Pyrénées - Atlantiques
COMMUNE DE
SALLES MONGISCARD

CARTE COMMUNALE

DOCUMENT GRAPHIQUE






Ech: 1/5000 ème

APPROUVEE PAR DELIBERATION DU CONSEIL MUNICIPAL EN DATE DU:

APPROUVEE PAR ARRETE PREFECTORAL EN DATE DU:



Plan n° : 1/1
Date : Juin 2012
Dessin : D.Lasserre

-  Secteurs où les constructions sont autorisées
-  Secteurs où les constructions ne sont pas autorisées, à l'exception de l'adaptation, la réfection, ou l'extension des constructions existantes ou des constructions et installations nécessaires à des équipements collectifs, à l'exploitation agricole ou forestière et à la mise en valeur des ressources naturelles
-  Zone artisanale
-  Nouvelles constructions
-  Bande de recul de 5 m le long des cours d'eau

