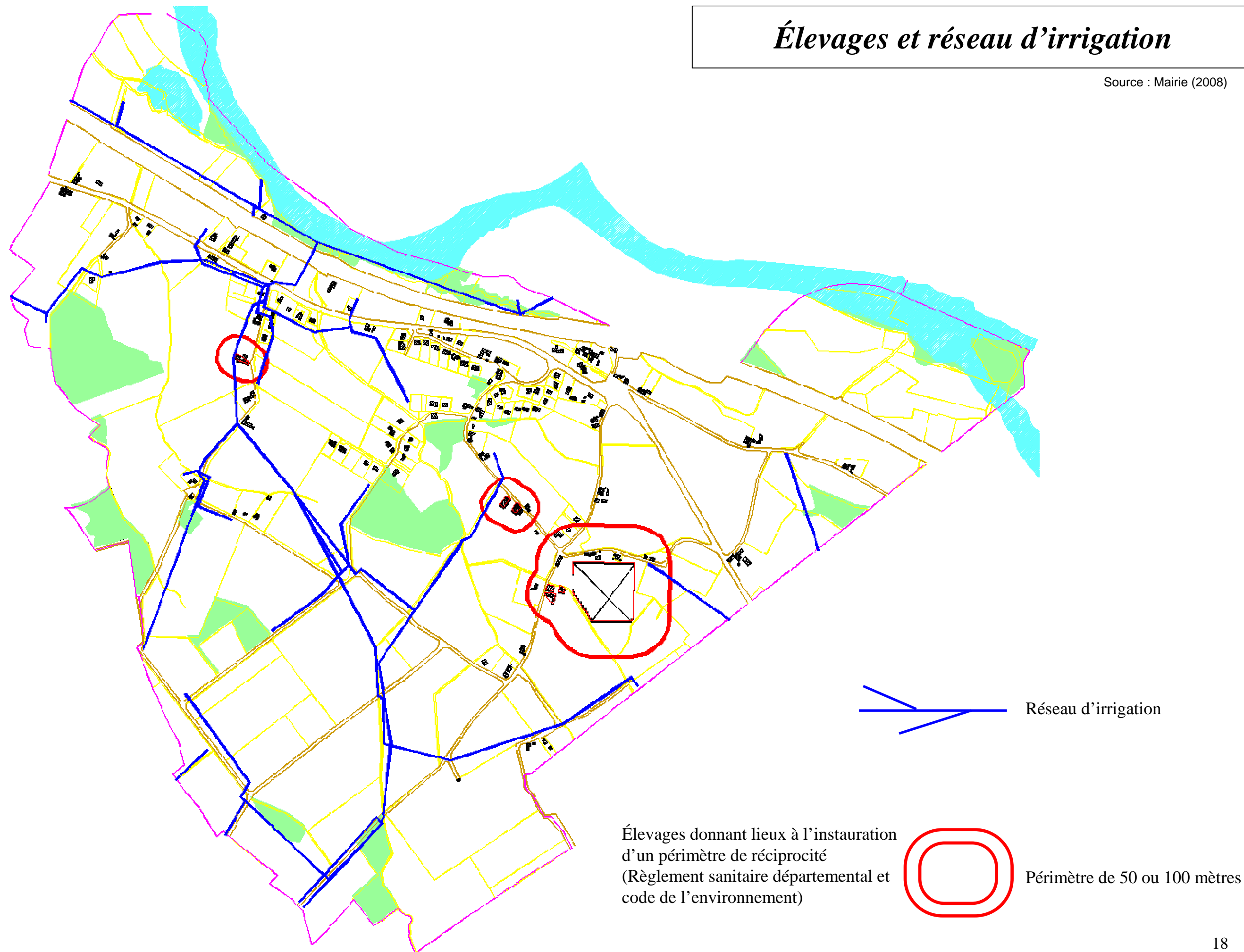


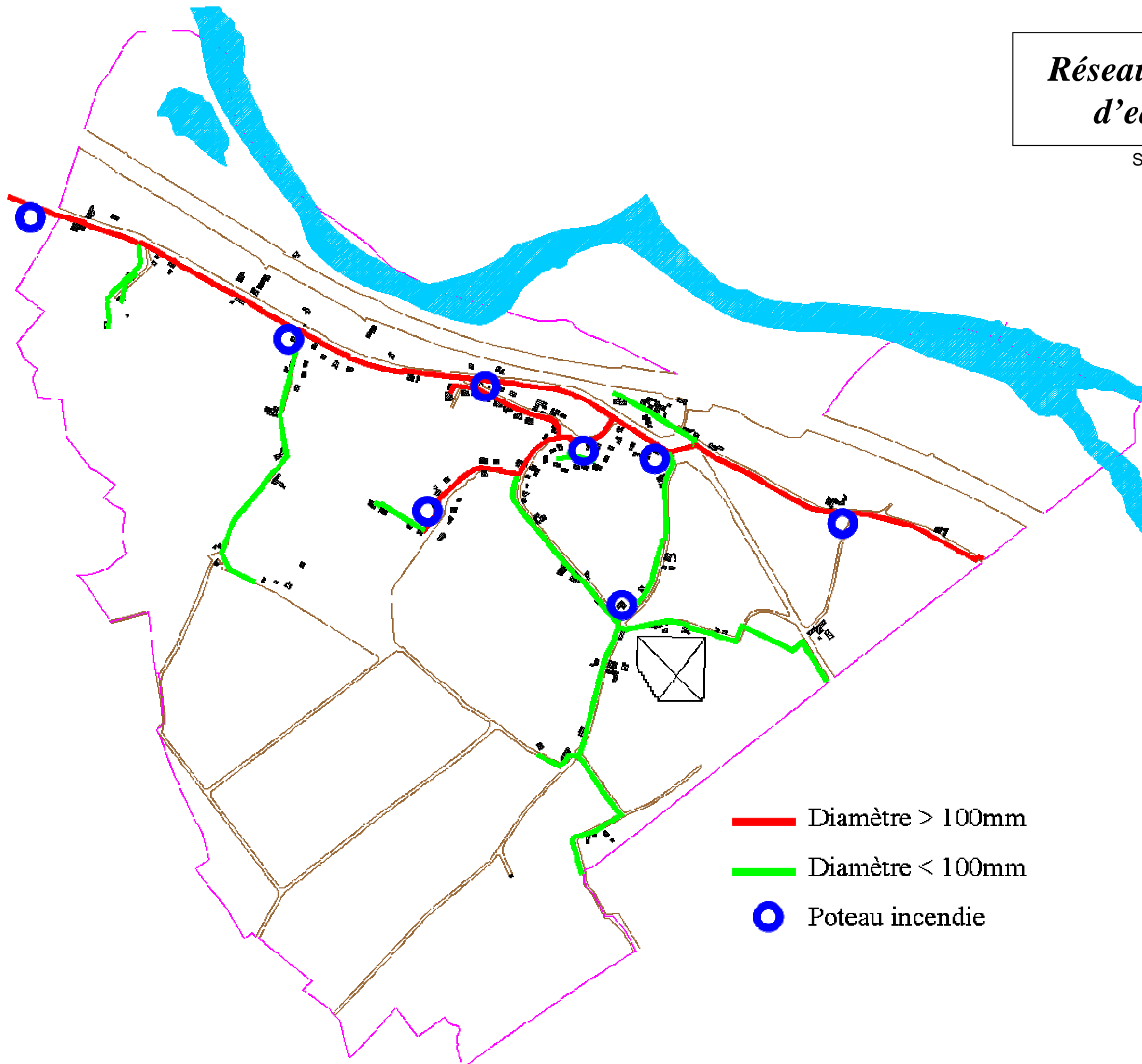
# Élevages et réseau d'irrigation

Source : Mairie (2008)



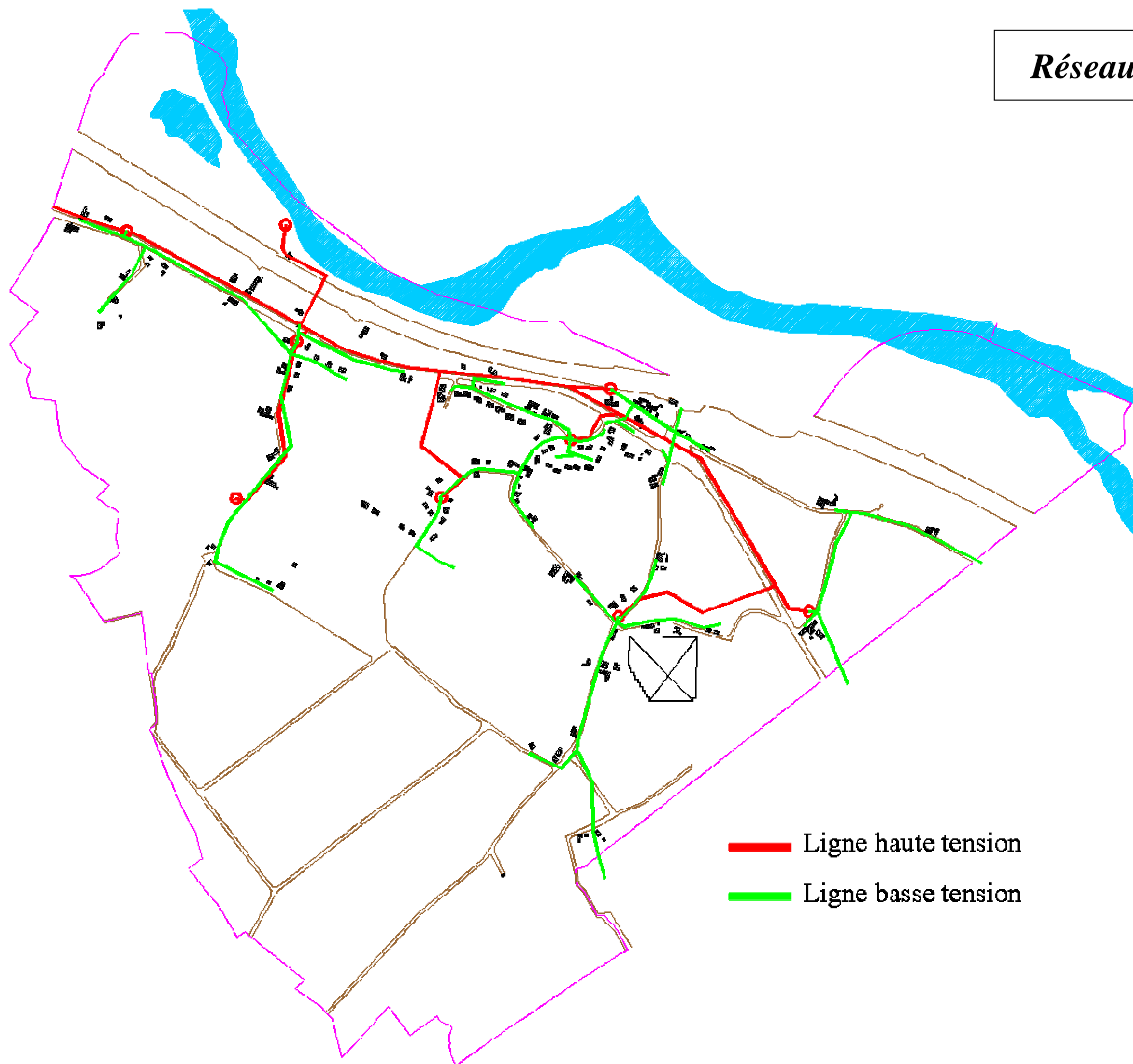
# Réseau d'adduction d'eau potable

Source : Syndicat Gave et Baïse





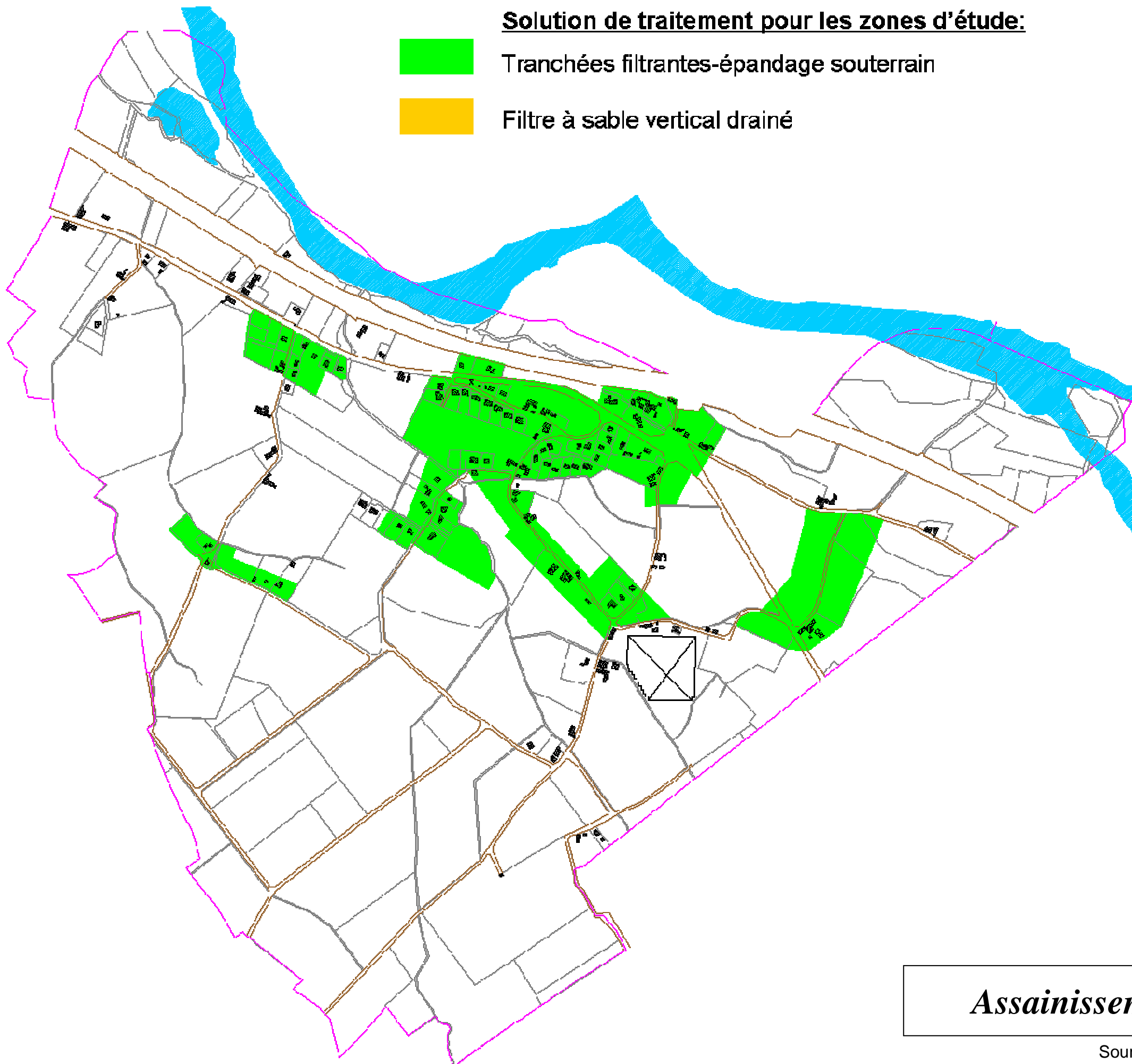
# Réseau d'électricité

Source : EDF



**Solution de traitement pour les zones d'étude:**

-  Tranchées filtrantes-épandage souterrain
-  Filtre à sable vertical drainé

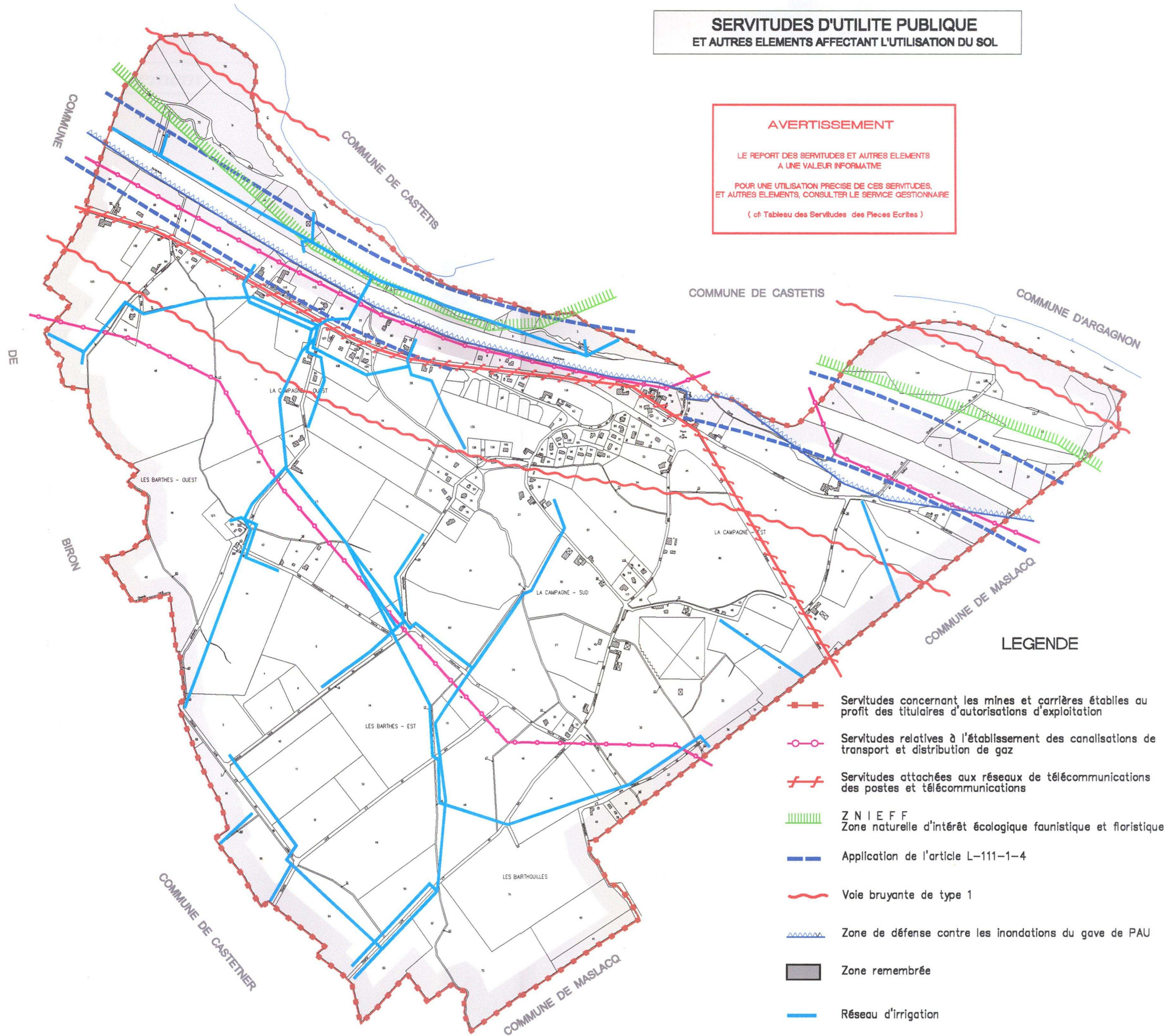


*Assainissement*

**SERVITUDES D'UTILITE PUBLIQUE  
ET AUTRES ELEMENTS AFFECTANT L'UTILISATION DU SOL**

**AVERTISSEMENT**

LE REPORT DES SERVITUDES ET AUTRES ELEMENTS  
A UNE VALEUR INFORMATVE  
POUR UNE UTILISATION PRECISE DE CES SERVITUDES,  
ET AUTRES ELEMENTS, CONSULTER LE SERVICE GESTIONNAIRE  
( cf Tableau des Servitudes des Pieces Ecrites )



**LEGENDE**

- Servitudes concernant les mines et carrières établies au profit des titulaires d'autorisations d'exploitation
- Servitudes relatives à l'établissement des canalisations de transport et distribution de gaz
- Servitudes attachées aux réseaux de télécommunications des postes et télécommunications
- Z N I E F F  
Zone naturelle d'intérêt écologique faunistique et floristique
- Application de l'article L-111-1-4
- Voie bruyante de type 1
- Zone de défense contre les inondations du gave de PAU
- Zone remembrée
- Réseau d'irrigation