

Département des
Pyrénées-Atlantiques

COMMUNE DE
VIELLENAVE D'ARTHEZ

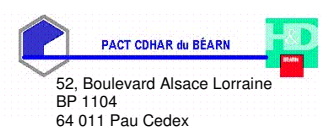
CARTE COMMUNALE

SCHEMA DU RESEAU D'EAU

échelle : 1/5000

APPROUVEE PAR DELIBERATION DU CONSEIL MUNICIPAL EN DATE DU :



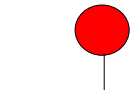

APPROUVEE PAR ARRETE PREFECTORAL EN DATE DU :



Plan n° : 1/1
Date : Juin 2004
Dessin : D. Lassere

LEGENDE

Réseau d'eau potable

-  conduite de distribution \varnothing 100 mm
-  conduite de distribution \varnothing 100 mm
-  Poteau d'incendie
-  Assainissement collectif (en projet)

